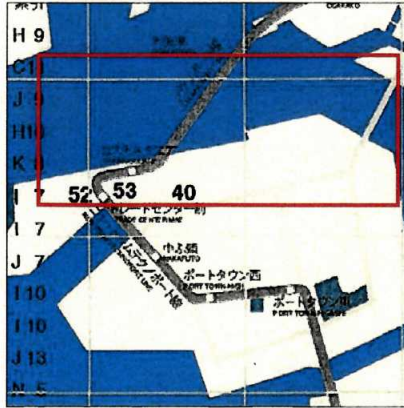
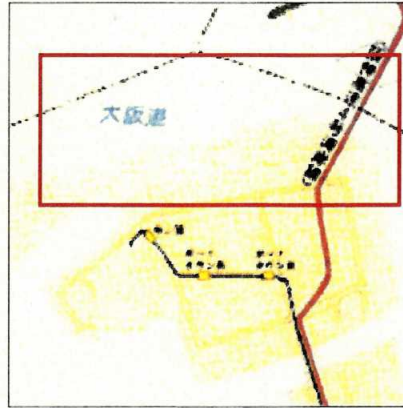


① 咲島の形状

乙第27号証(甲第60号証の3)の
大阪市全体案内



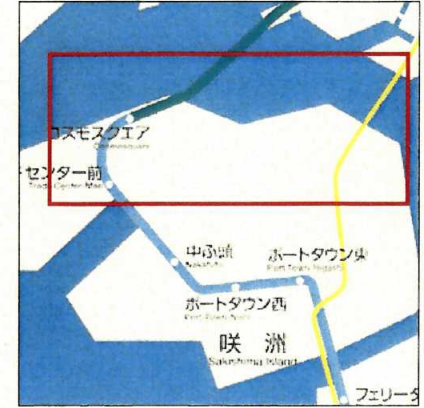
乙第41号証の大阪市全図



被告案内図(甲第60号証の2)

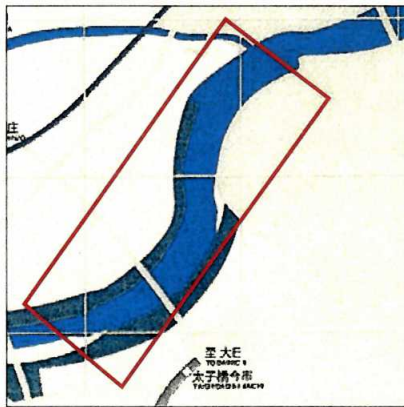


本件地図デザイン(甲第60号証の1)

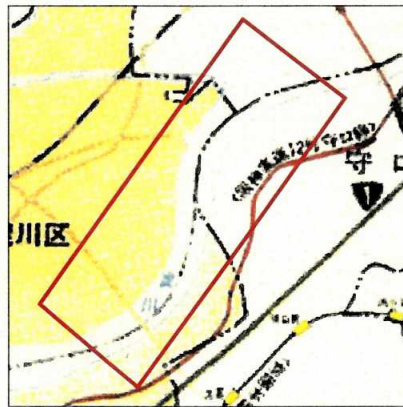


② 淀川の形状 A

乙第27号証(甲第60号証の3)の
大阪市全体案内



乙第41号証の大阪市全図



被告案内図(甲第60号証の2)



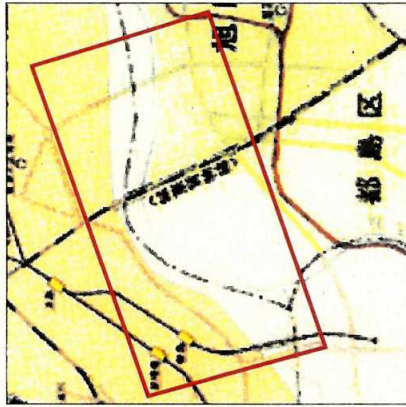
本件地図デザイン(甲第60号証の1)



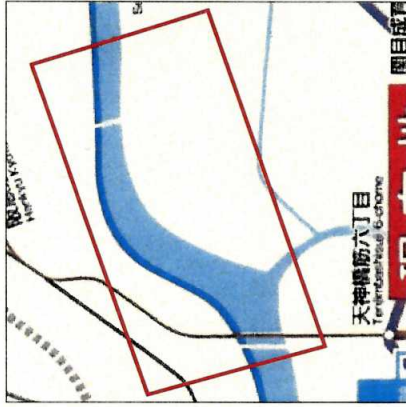
乙第27号証（甲第60号証の3）の
大阪市全体案内



乙第41号証の大阪市全図



被告案内図（甲第60号証の2）

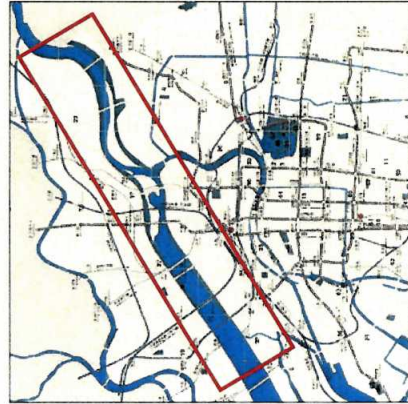


本件地図デザイン（甲第60号証の1）

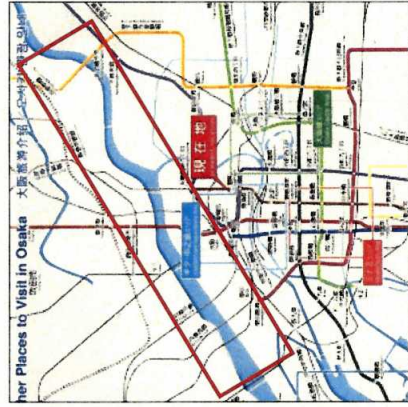


② 淀川の形状 B

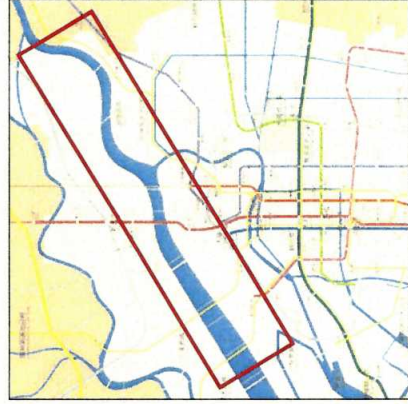
乙第27号証（甲第60号証の3）の
大阪市全体案内



被告案内図（甲第60号証の2）

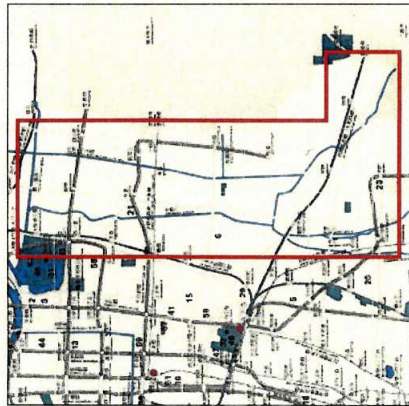


本件地図デザイン（甲第60号証の1）

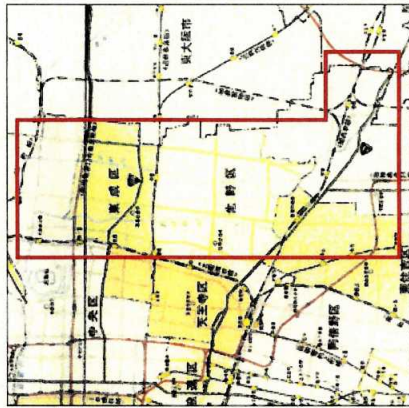


② 淀川の形状 C

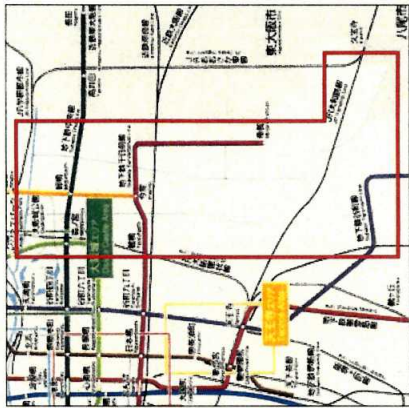
乙第27号証(甲第60号証の3)の
大阪市全体案内



乙第41号証の大阪市全図



被告案内図(甲第60号証の2)



本件地図デザイン(甲第60号証の1)



③ 第二豊屋川から南方向に記載された2本の河川の形状

