



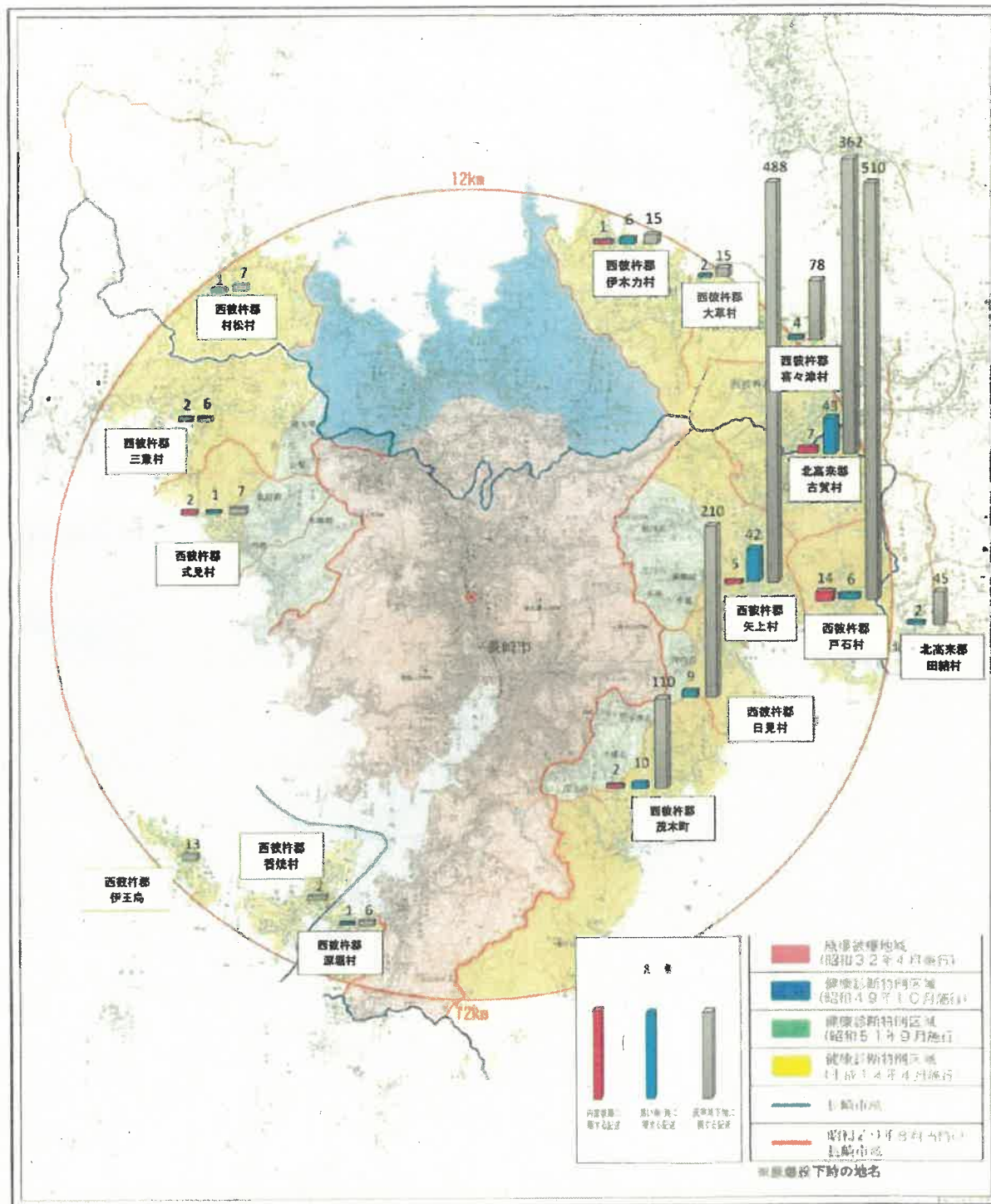


被爆地域等の分類		申請が認定された後に交付される手帳等
	被爆地域 (昭和 32 年指定)	被爆者健康手帳
	健康診断特例区域 (昭和 49 年指定)	第一種健康診断受診者証 (ただし、特定の病気にかかっている場合は、被爆者健康手帳に切り替わります。)
	健康診断特例区域 (昭和 51 年指定)	
	健康診断特例区域 (平成 14 年指定)	第二種健康診断受診者証 (このうち、現在、長崎県内に居住しており、被爆体験による要医療の精神疾患が認められた場合は、被爆体験者精神影響等調査研究事業により医療費の給付が受けられます。)

(以上)

「平成11年度原子爆弾被爆未指定地域証言調査(長崎県・市)」における雨、灰等降下物及び内部被曝の証言件数

R3.10.11  
長崎県・市作成

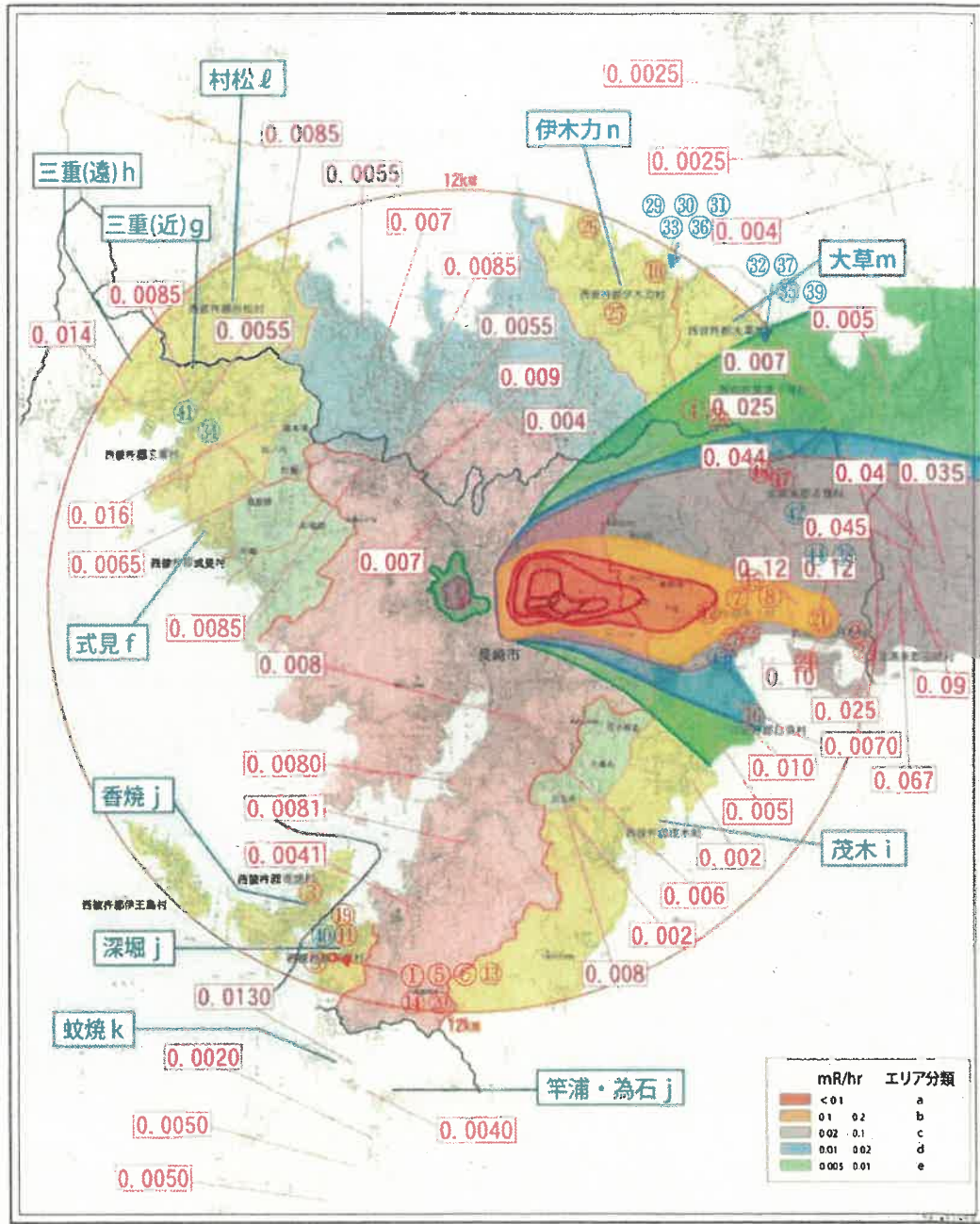


- 平成11年に爆心地から半径12キロメートル以内の被爆未指定地域の原爆による被害の実態を明らかにするため、証言調査を実施(対象8,700人)
- 今回、この証言調査の証書を長崎県市において、雨、灰等降下物及び内部被曝(放射性物質が混入した飲料水、井戸水を飲んだり放射性物質が付着した野菜を食べたなど)に関する記述に分けて独自に集計した
- 証書7,025件(長崎県1,211件、長崎市:5,814件)のうち、雨、灰等降下物及び内部被曝に関する証書件数内訳・証言者の居住地による集計 (単位:件)

	茂木町	日見村	矢上村	戸石村	古賀村	式見村	三重村	深堀村	香焼村	伊王島村	村松村 子見地区	村松村 西海側	伊木力村	大草村	暮々津村	田純村	合計	
総件数	1,581	392	785	791	501	616	500	648	266	166	50	112	533			84	7,025	
記述内容	黒い雨・雨に関する記述	10	9	42	6	43	1	2	1	0	0	0	1	6	2	4	2	129
	灰等降下物に関する記述	110	210	488	510	362	7	6	6	2	13	0	7	15	15	78	45	1,874
	内部被曝に関する記述	2	0	5	14	7	2	0	0	0	0	0	0	1	0	0	0	31
	合計	122	219	535	530	412	10	8	7	2	13	0	8	22	17	82	47	2,034

(以上)

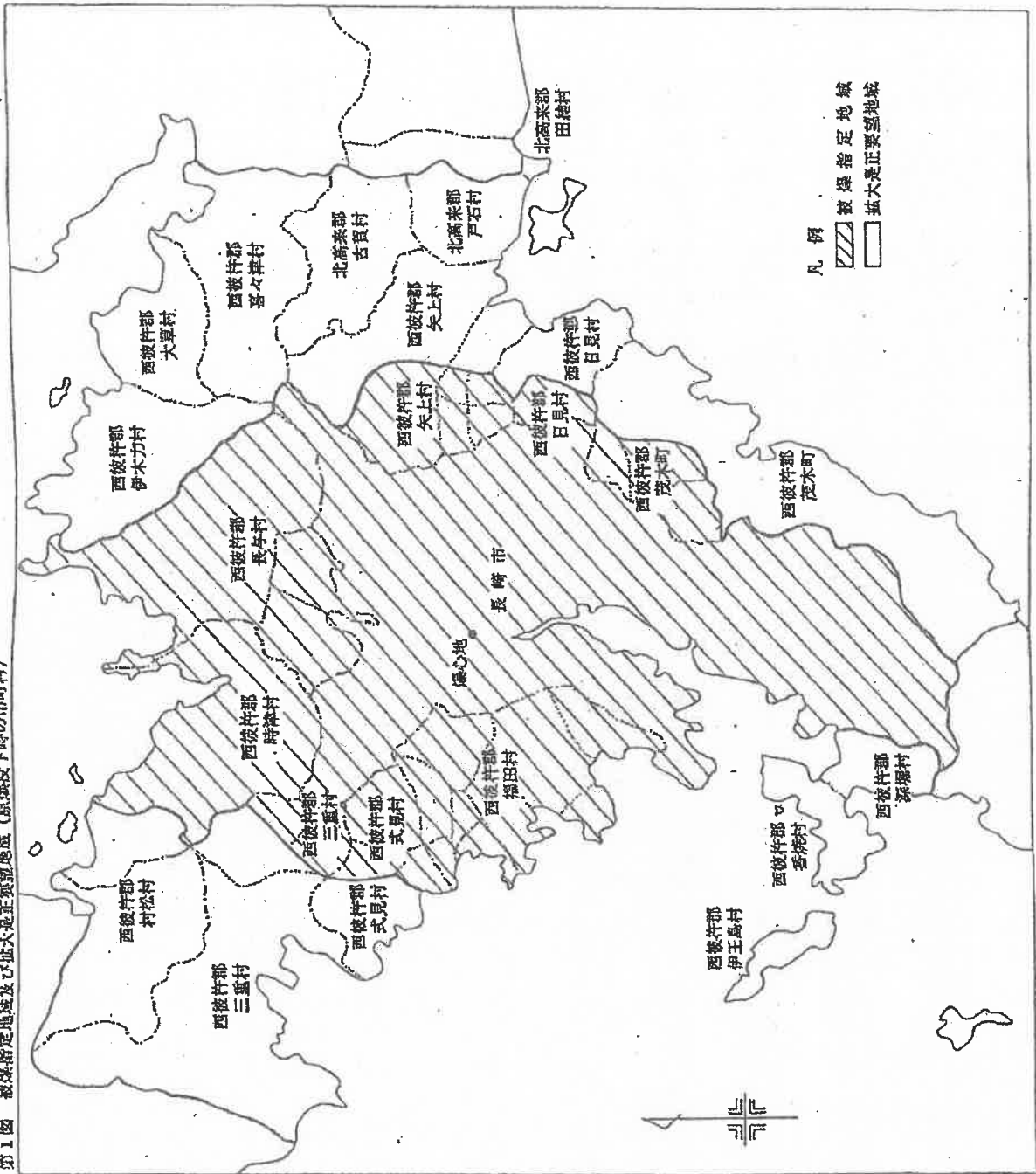
# 原爆被爆地域図



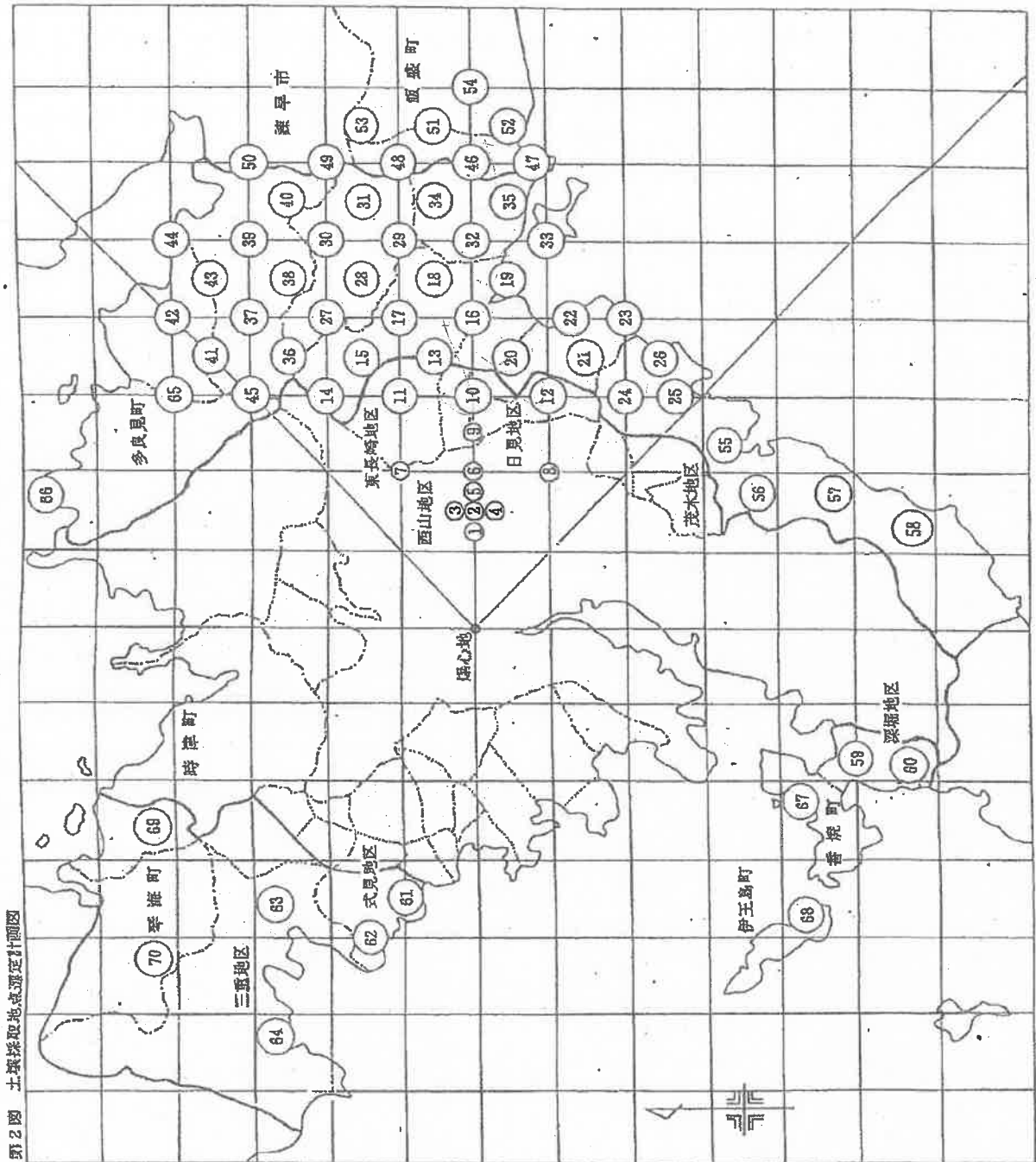
- ①～②⑧は、原告番号1～28の原告らの被爆地点を指す。
- ②⑨～④④は、原告番号29～44の原告らの被爆地点を指す。

(以上)

第1図 被爆指定地域及び拡大重要望地域(原爆投下時の市町村)



(以上)



第2図 土壤採取地点予定計画図

(以上)