国道20号線　日野バイパス
今回整備範囲
浅川水再生センター
覆蓋部H27工事範囲
浅川水再生センター
覆蓋部　供用済範囲
万願寺駅
浅川水再生センター
多摩モノレール
N
Google Earth より引用

別紙図面A－1

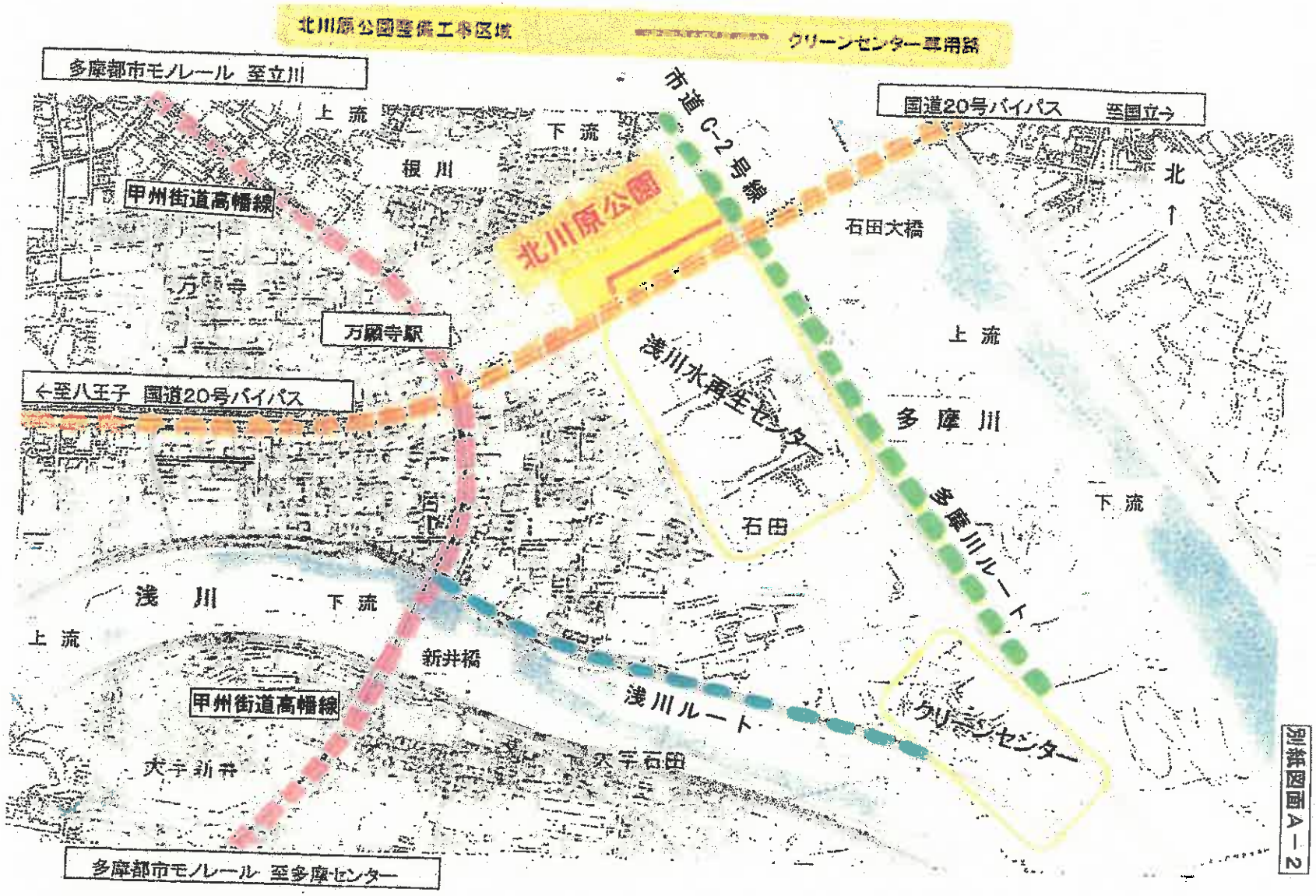
北川原公園整備工事区域
クリーンセンター専用路
多摩都市モノレール 至立川
上流
下流
根川
甲州街道高幡線
万願寺駅
←至八王子 国道20号バイパス
市道C-2号線
北川原公園
国道20号バイパス 至国立→
北
石田大橋
上流
浅川水再生センター
多摩川
石田
多摩川ルート
下流
浅川
下流
上流
新井橋
甲州街道高幡線
浅川ルート
クリーンセンター
大字新井
大字石田
多摩都市モノレール 至多摩センター

別紙図面A－2

別紙図面Ｂ－１

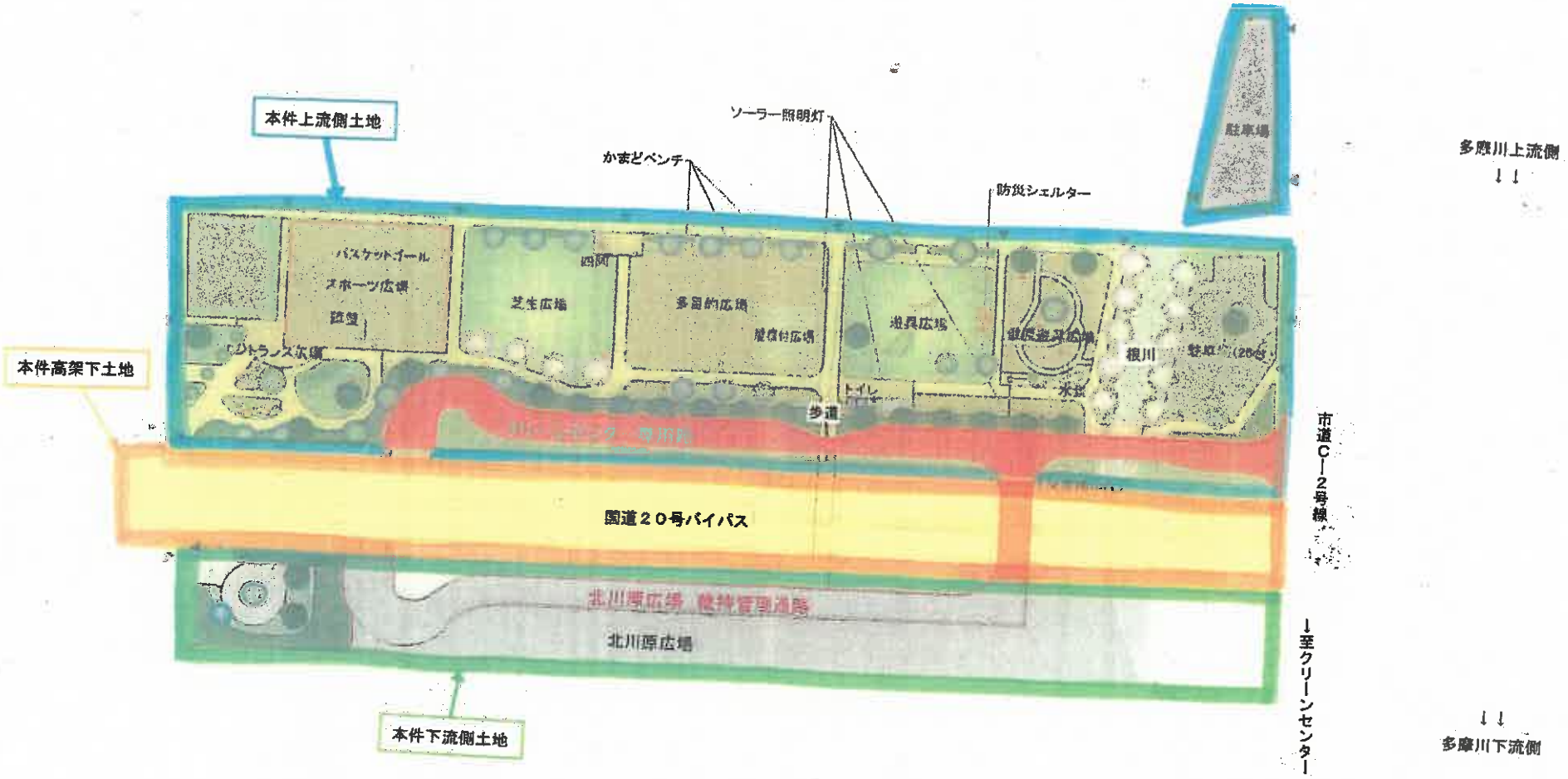

本件上流側土地
本件高架下土地
本件下流側土地
ソーラー照明灯
かまどベンチ
防災シェルター
駐車場
多摩川上流側
↓↓
バスケットゴール
スポーツ広場
芝生広場
多目的広場
遊具広場
根川
歩道
トイレ
市道Ｃ－２号線
国道２０号バイパス
北川原広場
↓至クリーンセンター
↓↓
多摩川下流側

別紙図面Ｂ－２

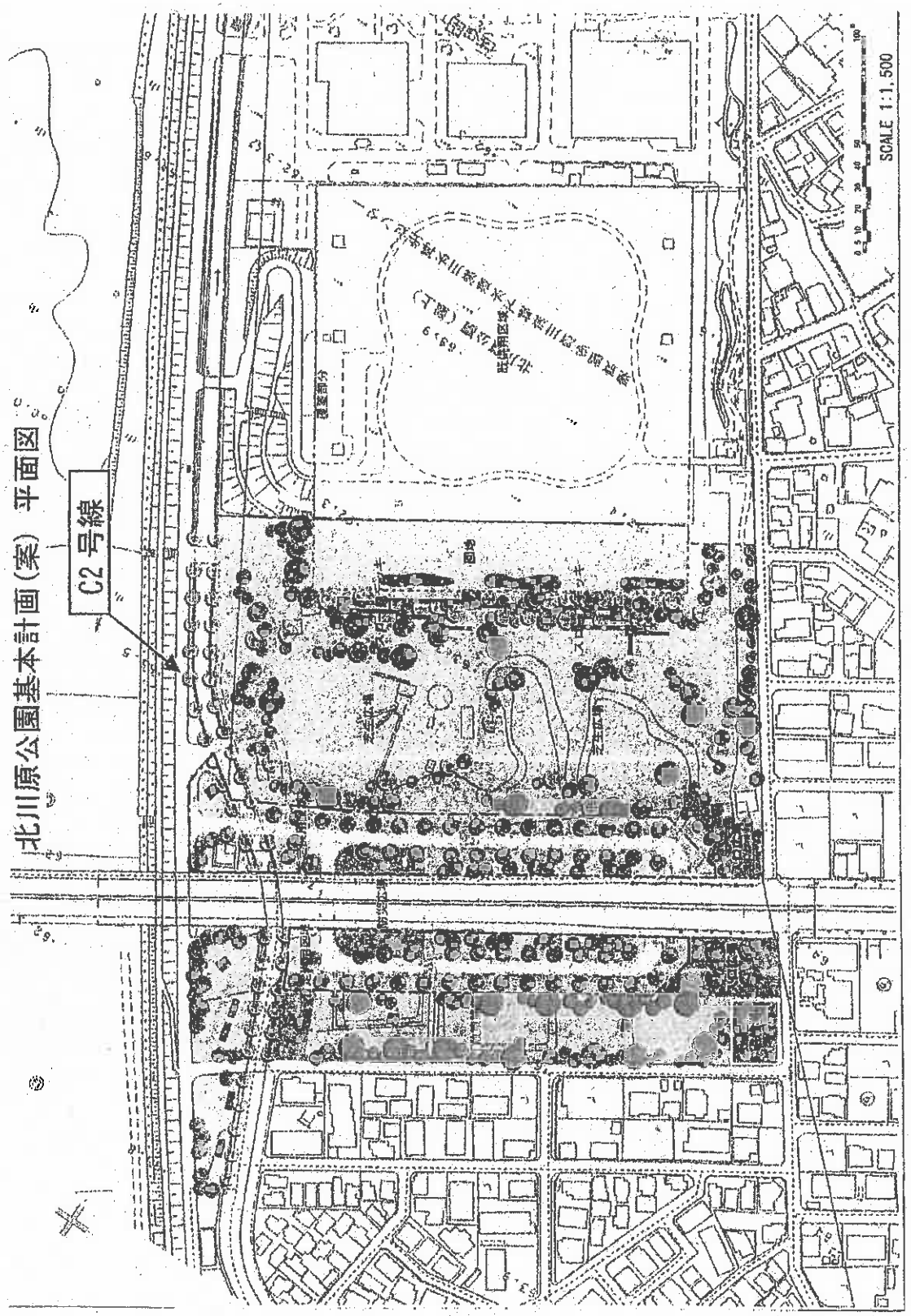

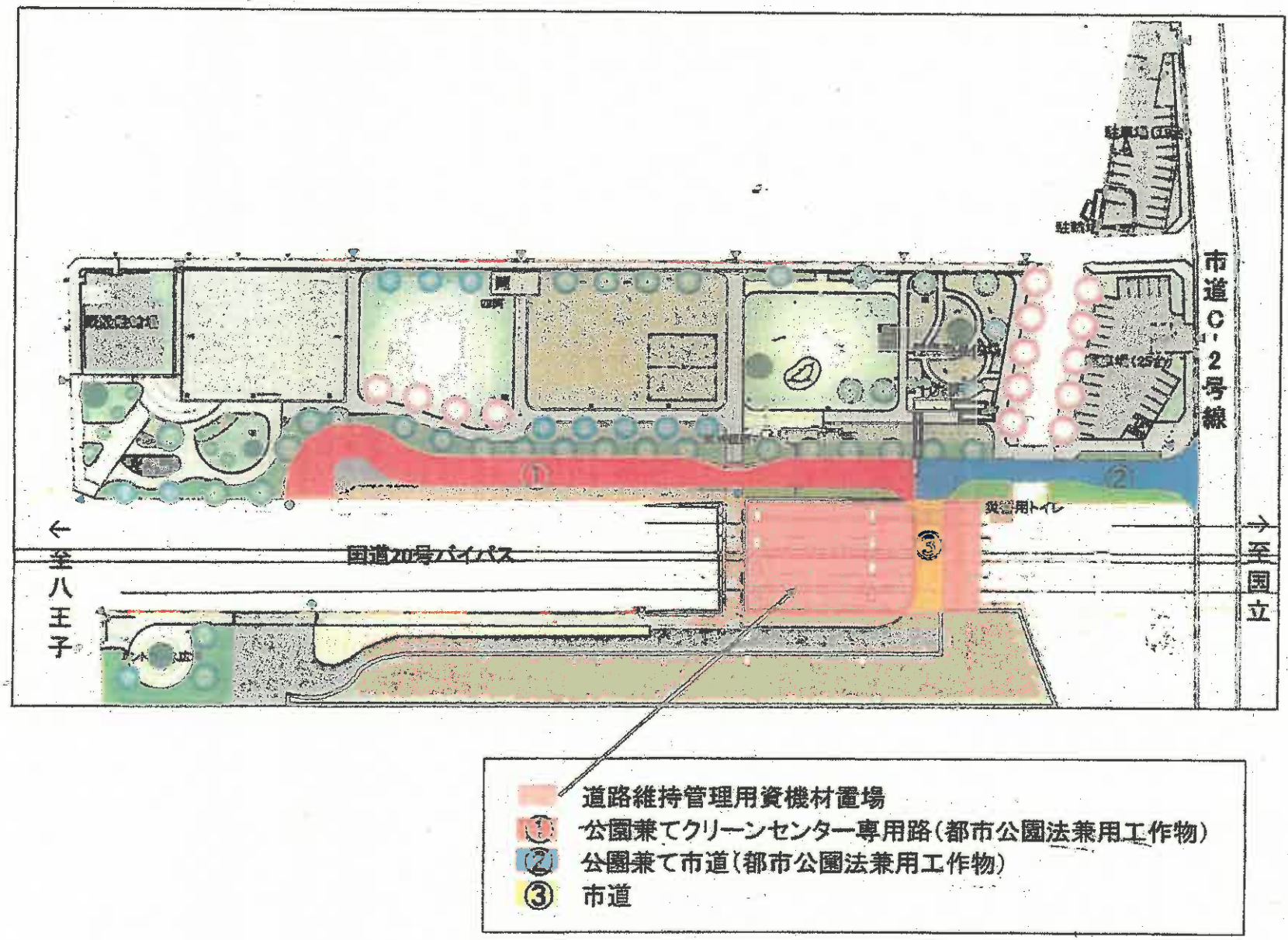
市道C-2号線
災害用トイレ
国道20号バイパス
←至八王子
→至国立
道路維持管理用資機材置場
①公園兼てクリーンセンター専用路（都市公園法兼用工作物）
②公園兼て市道（都市公園法兼用工作物）
③市道

図断図面C

（別紙１）及び（別紙２）については記載を省略